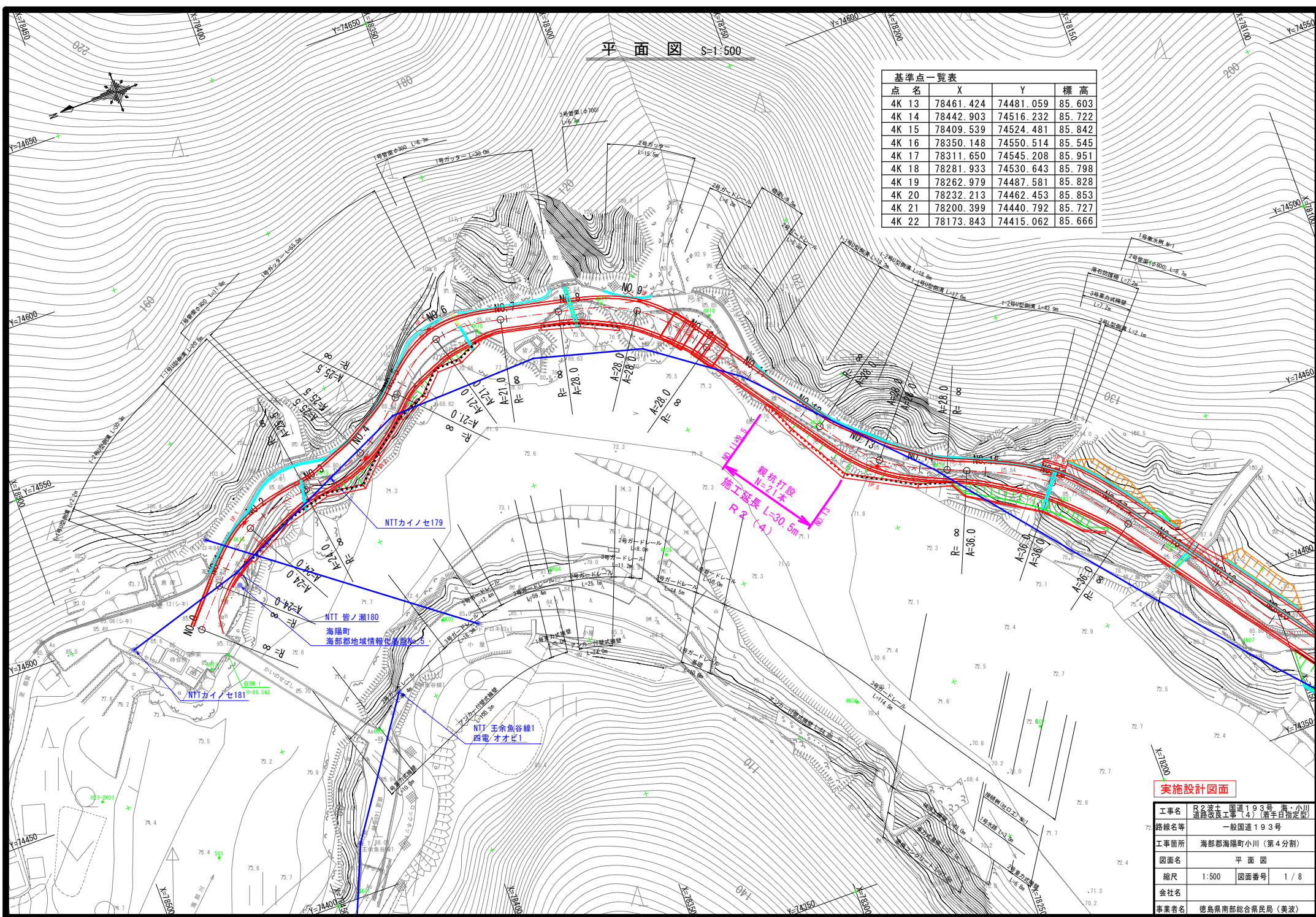


平面図 S=1:500

点名	X	Y	標高
4K 13	78461.424	74481.059	85.603
4K 14	78442.903	74516.232	85.722
4K 15	78409.539	74524.481	85.842
4K 16	78350.148	74550.514	85.545
4K 17	78311.650	74545.208	85.951
4K 18	78281.933	74530.643	85.798
4K 19	78262.979	74487.581	85.828
4K 20	78232.213	74462.453	85.853
4K 21	78200.399	74440.792	85.727
4K 22	78173.843	74415.062	85.666



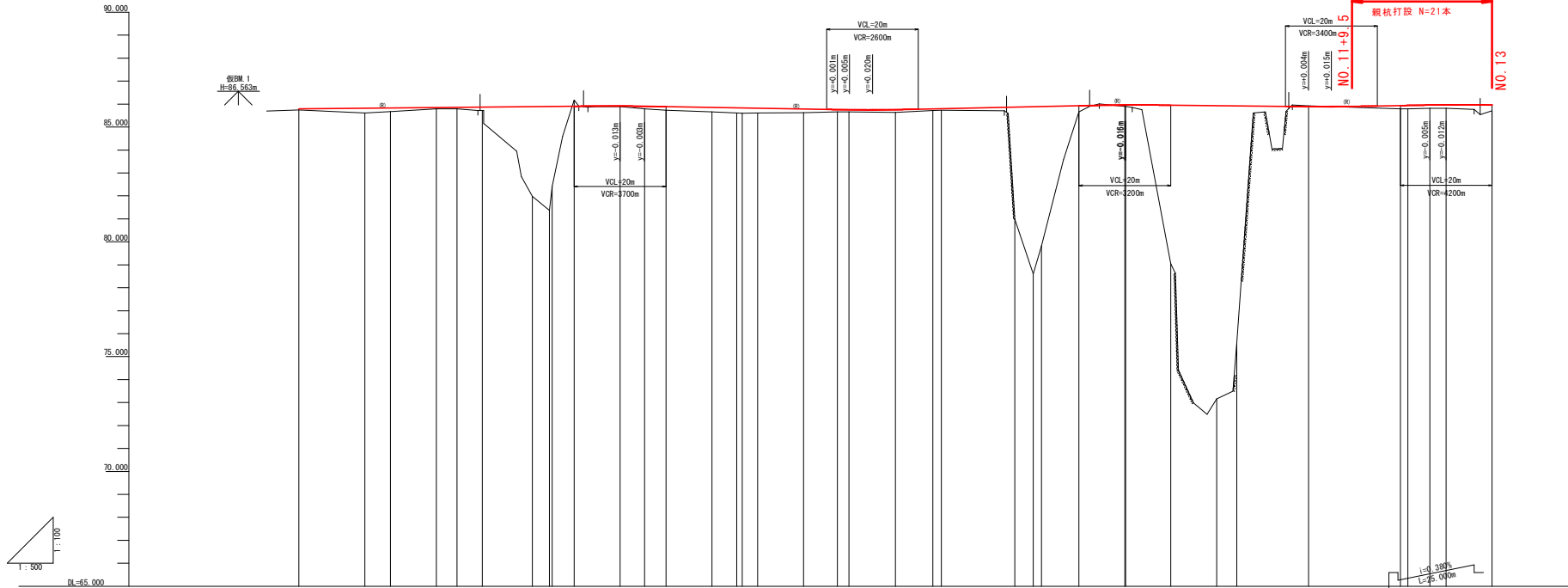
実施設計図面

工事名	R名護土・国道193号 瀬・小川 道路改良工事(4) (着手日指定型)
路線名等	一般国道193号
工事箇所	海部郡海陽町小川(第4分割)
図面名	平面図
縮尺	1:500 図面番号 1/8
会社名	
事業者名	徳島県南部総合県民局(美波)

縦断図

H=1:500
V=1:100

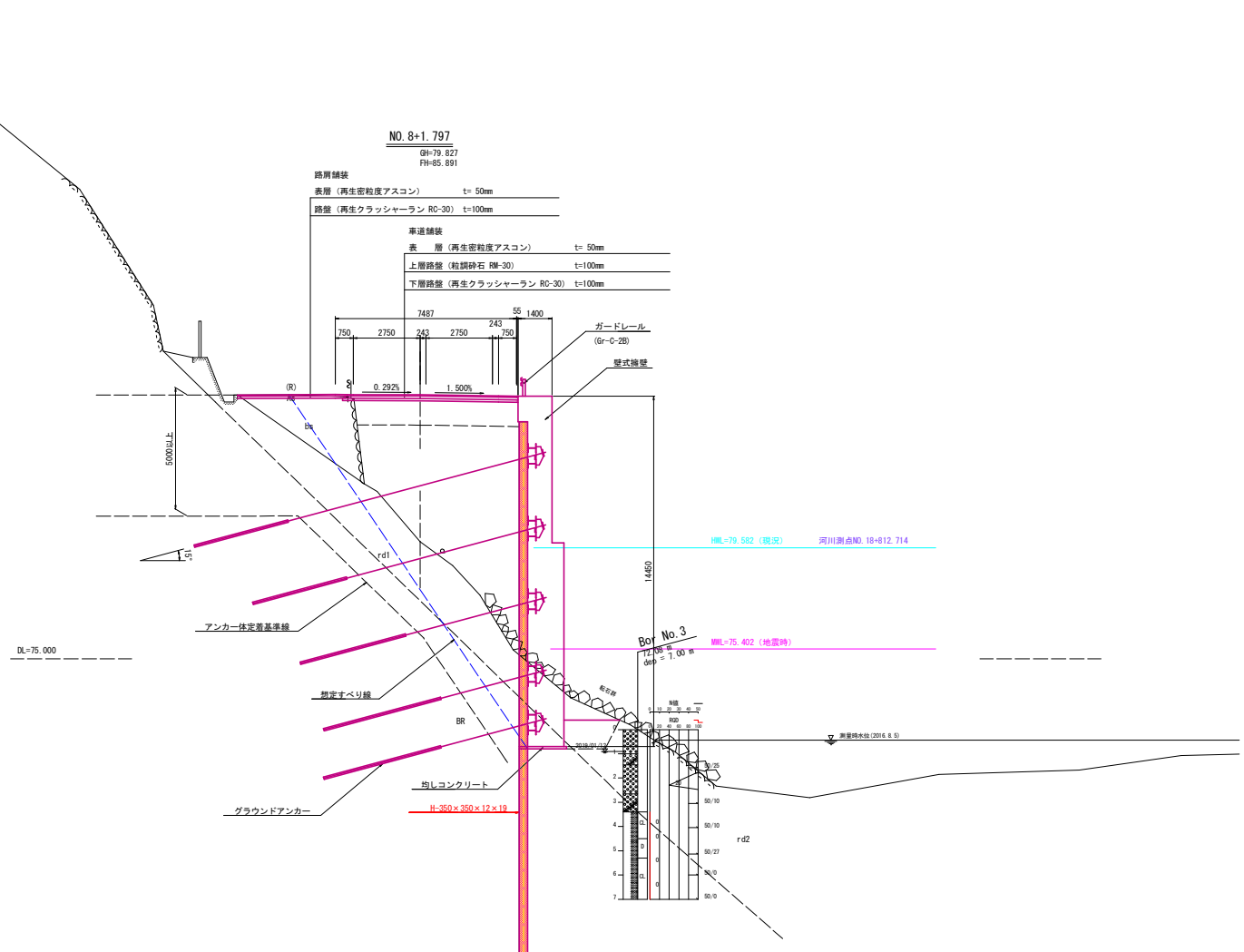
尺2(4) 施工延長 L=30.5m
鋼杭打設 N=21本
NO.11+9.5
NO.13



実施設計図面

工事名	R2 国土 国道193号 海・小川		
路線名等	道路改良工事(4) (着手日指定型)		
一般道名等	一般国道193号		
工事箇所	海部郡海陽町小川(第4分割)		
図面名	縦断図		
縮尺	H=1:500	図面番号	2 / 8
会社名			
事業者名	徳島県南部総合農政局(美波)		

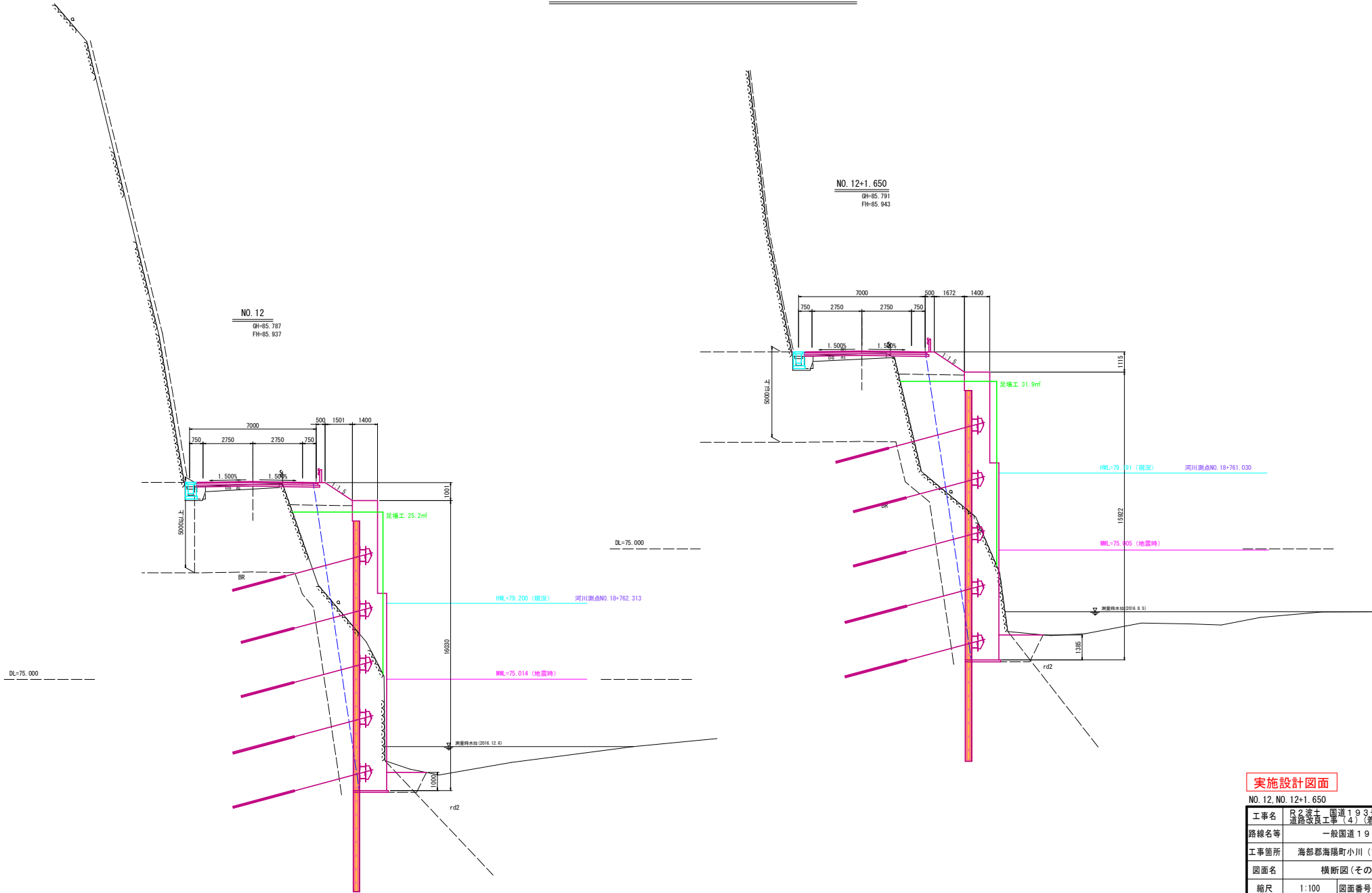
標準断面図 S=1:100



実施設計図面

工事名	R名渡士 国道193号 海・小川 道路改良工事(4) (着手日指定型)		
路線名等	一般国道193号		
工事箇所	海部郡海陽町小川(第4分割)		
図面名	標準断面図		
縮尺	1:100	図面番号	3 / 8
会社名			
事業者名	徳島県南部総合農政局(美波)		

横断図(その1) S=1:100

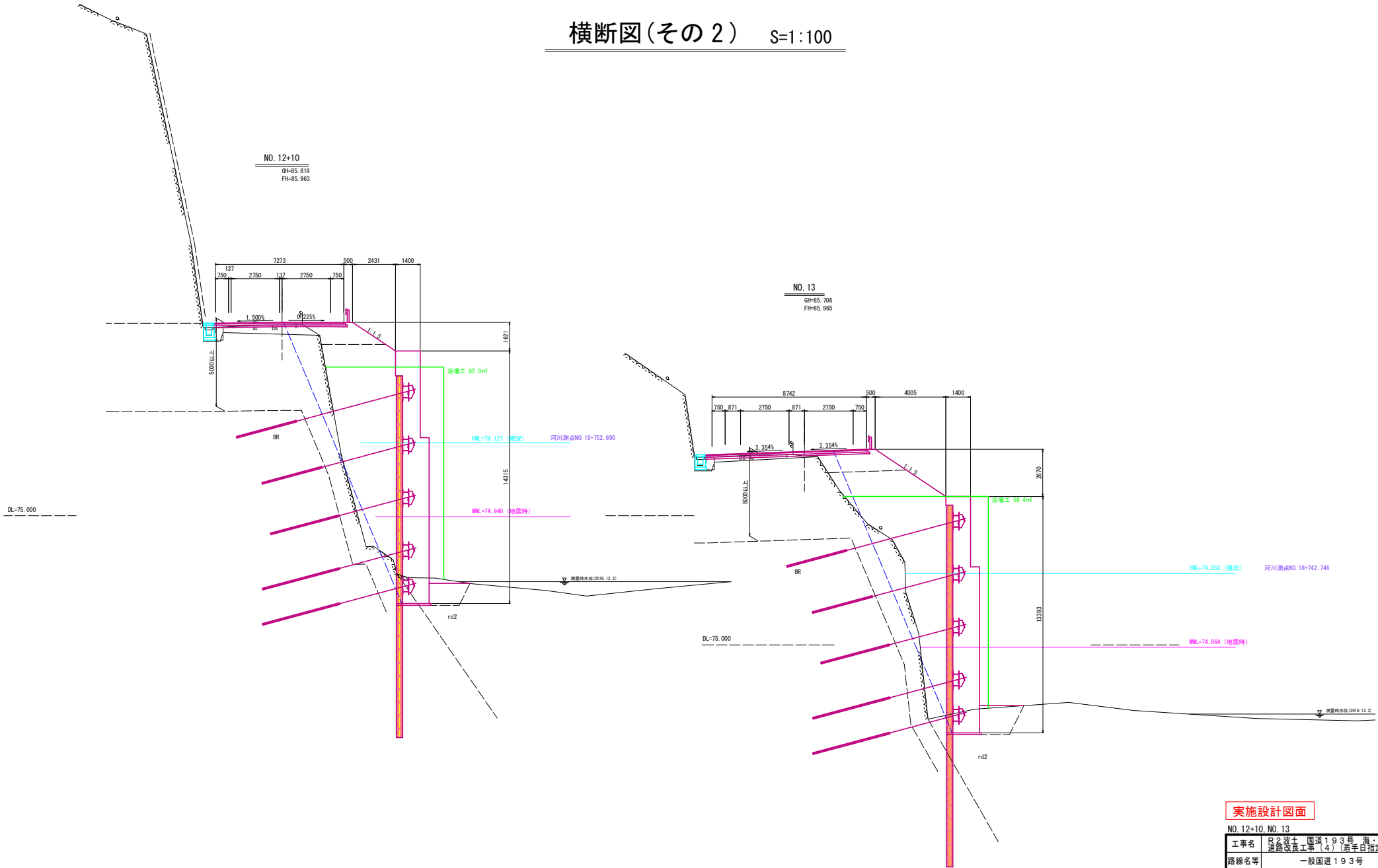


実施設計図面

NO. 12, NO. 12+1.650

工事名	R3名護土 国道193号 海・小川 道路改良工事(4) (着手日指定型)		
路線名等	一般国道193号		
工事箇所	海部郡海陽町小川(第4分割)		
図面名	横断図(その1)		
縮尺	1:100	図面番号	4 / 8
会社名			
事業者名	徳島県南部総合県民局(美波)		

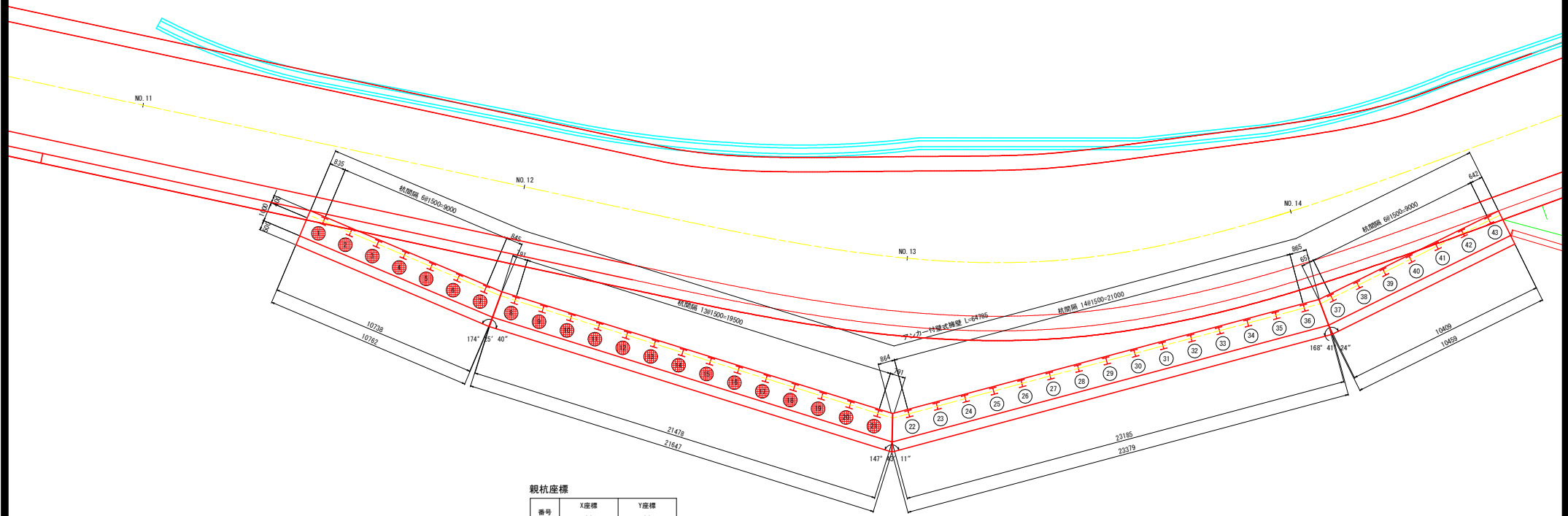
横断図(その2) S=1:100



実施設計図面

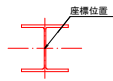
NO. 12+10, NO. 13	
工事名	R名渡土 国道193号 海・小川 道路改良工事(4) (着手日指定型)
路線名等	一般国道193号
工事箇所	海部郡海陽町小川(第4分割)
図面名	横断図(その2)
縮尺	1:100 図面番号 5/8
会社名	
事業者名	徳島県南部総合県民局(美波)

アンカー付壁式擁壁平面展開図 S=1:100



親杭座標

番号	X座標 (m)	Y座標 (m)
①	78274.2198	74498.2148
②	78273.6021	74496.8478
③	78272.9844	74495.4809
④	78272.3668	74494.1140
⑤	78271.7491	74492.7470
⑥	78271.1314	74491.3801
⑦	78270.5138	74490.0132
⑧	78269.7117	74488.5574
⑨	78269.0242	74487.2569
⑩	78268.2767	74485.9564
⑪	78267.5293	74484.6559
⑫	78266.7818	74483.3554
⑬	78266.0343	74482.0549
⑭	78265.2868	74480.7544
⑮	78264.5394	74479.4539
⑯	78263.7919	74478.1534
⑰	78263.0444	74476.8529
⑱	78262.2969	74475.5524
⑲	78261.5495	74474.2519
⑳	78260.8020	74472.9515
㉑	78260.0545	74471.6510

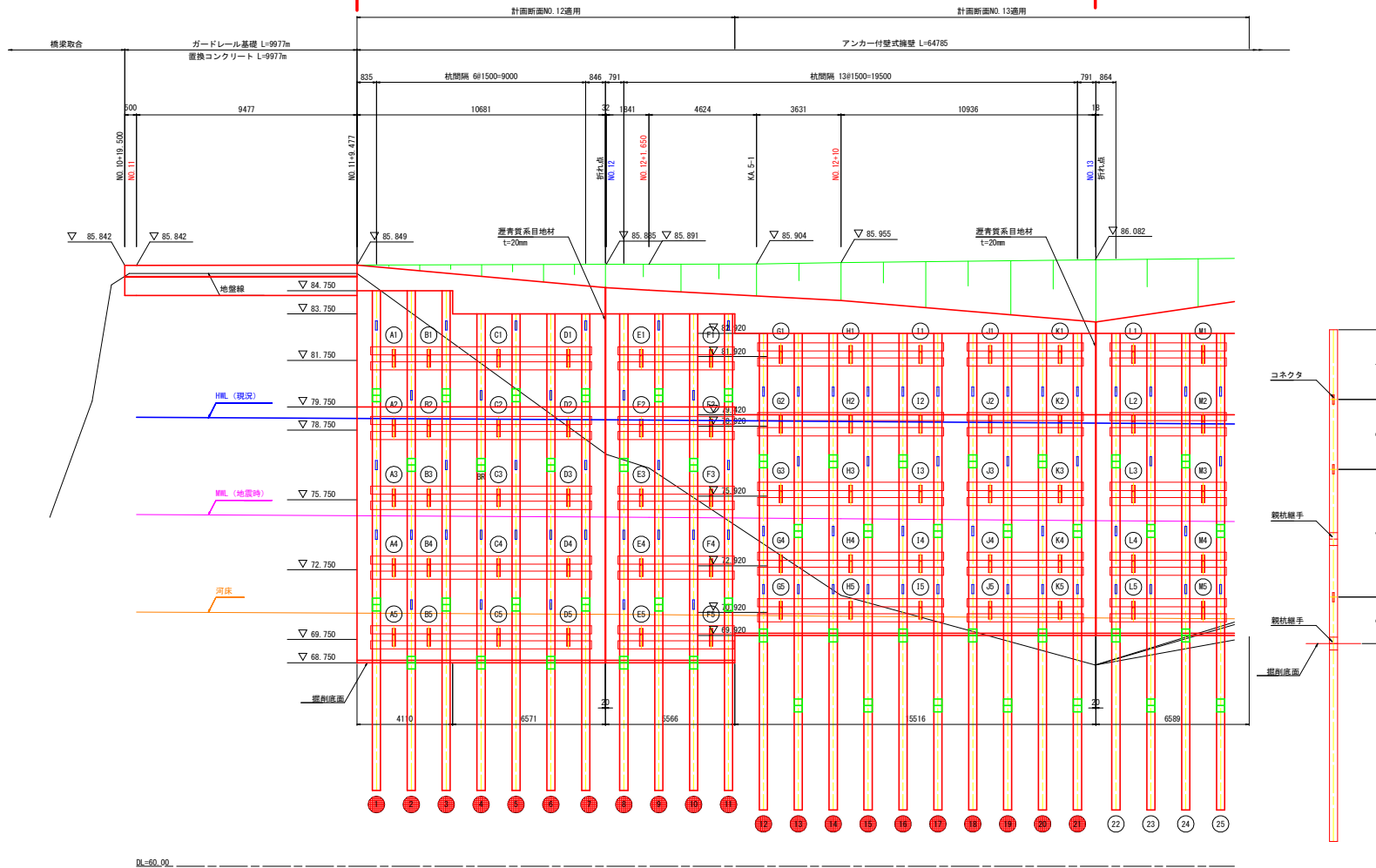


実施設計図面

工事名	R名護土 国道193号 海・小川 道路改良工事(4) (着手日指定型)		
路線名等	一般国道193号		
工事箇所	海部郡海陽町小川(第4分割)		
図面名	アンカー付壁式擁壁平面展開図		
縮尺	1:100	図面番号	6 / 8
会社名			
事業者名	徳島県南部総合県民局(美波)		

アンカー付壁式擁壁壁体詳細図(1) S=1:100

R2.(4) L=30.5m 親杭 N=21本



親杭数量表

番号	X座標 (m)	Y座標 (m)	杭先端標高 (m)	杭長 (m)	重量 (kg)	モルタル注入率 (%)	総延長 (m)	
							親杭	合計
①	78274.2198	74488.2148	84.750	21.5	2902.5	5.5	21.6	21.6
②	78273.8021	74486.8478	"	"	"	"	20.5	20.5
③	78272.9844	74485.4809	"	"	"	"	19.5	19.5
④	78272.3668	74484.1140	83.750	20.5	2747.5	"	18.4	18.4
⑤	78271.7491	74482.7470	"	"	"	"	17.3	17.3
⑥	78271.1314	74481.3801	"	"	"	"	16.2	16.2
⑦	78270.5138	74480.0132	"	"	"	"	15.1	15.1
⑧	78269.8961	74488.6463	"	"	"	"	14.2	14.2
⑨	78269.2784	74477.2794	"	"	"	"	13.6	13.6
⑩	78268.6608	74465.9125	"	"	"	"	12.6	12.6
⑪	78267.0431	74464.5456	"	"	"	"	11.6	11.6
⑫	78266.4254	74483.1787	82.930	"	"	7.5	11.4	11.4
⑬	78265.8078	74481.8118	"	"	"	"	10.4	10.4
⑭	78265.1901	74480.4449	"	"	"	"	9.5	9.5
⑮	78264.5724	74479.0780	"	"	"	"	8.9	8.9
⑯	78263.9548	74477.7111	"	"	"	"	8.5	8.5
⑰	78263.3371	74476.3442	"	"	"	"	8.1	8.1
⑱	78262.7194	74474.9773	"	"	"	"	7.7	7.7
⑲	78262.1018	74473.6104	"	"	"	"	7.3	7.3
㉑	78260.8020	74472.2435	"	"	"	"	6.9	6.9
㉒	78260.0545	74471.6510	"	"	"	"	6.5	6.5
合計				433.5	58822.5	135.5	265.8	265.8

親杭長・設置コンクリート表

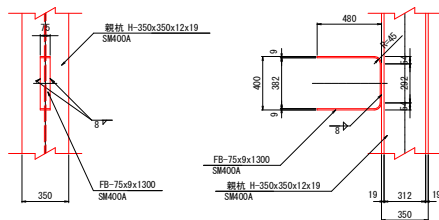
番号	杭長 (mm)	上杭長 (mm)	中杭長 (mm)	下杭長 (mm)	コンクリート取付位置 (mm)				コンクリート数 (個)
					A	B	C	D	
①	21500	4500	9000	8000	1500	6000	3000	5500	3
②	"	7500	8500	5500	4500	"	"	2500	3
③	"	4500	9000	8000	1500	"	"	5500	3
④	20500	6500	8500	5500	3500	"	"	2500	3
⑤	"	3500	9000	8000	500	"	"	5500	3
⑥	"	6500	8500	5500	3500	"	"	2500	3
⑦	"	3500	9000	8000	500	"	"	5500	3
⑧	"	6500	8500	5500	3500	"	"	2500	3
⑨	"	3500	9000	8000	500	"	"	5500	3
⑩	"	6500	8500	5500	3500	"	"	2500	3
⑪	"	3500	9000	8000	500	"	"	5500	3
⑫	"	5500	7500	7500	2500	"	"	2500	3
⑬	"	8500	"	4500	"	3000	5500	"	3
⑭	"	5500	"	7500	"	4000	2500	"	3
⑮	"	8500	"	4500	"	3000	5500	"	3
⑯	"	5500	"	7500	"	4000	2500	"	3
⑰	"	8500	"	4500	"	3000	5500	"	3
⑱	"	5500	"	7500	"	4000	2500	"	3
㉑	"	8500	"	4500	"	3000	5500	"	3
㉒	"	5500	"	7500	"	4000	2500	"	3
㉓	"	8500	"	4500	"	3000	5500	"	3
合計									63

実施設計図面

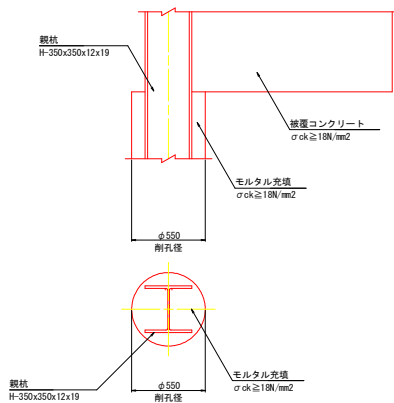
工事名	R2.護土・国道193号・海・小川 道路改良工事(4)(着手日指定型)		
路線名等	一般国道193号		
工事箇所	海部郡海陽町小川(第4分割)		
図面名	アンカー付壁式擁壁壁体詳細図(1)		
縮尺	1:100	図面番号	7/8
会社名			
事業者名	徳島県南部総合県民局(美波)		

アンカー付壁式擁壁壁体詳細図(2) S=1:100

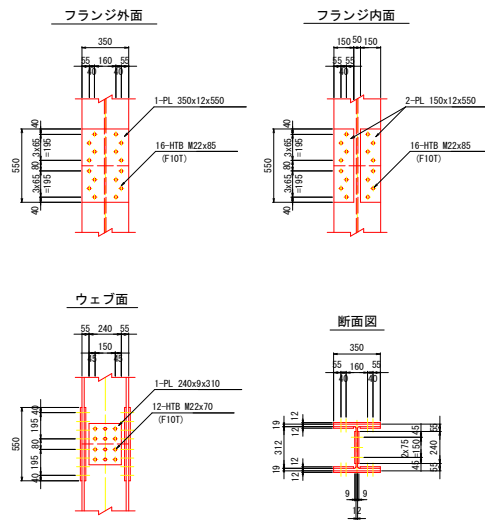
コネクタ詳細図 S=1:20



親杭根入れ部詳細図 S=1:20



親杭継手部詳細図 S=1:20



- 1箇所当たり数量
 2-PL 350x12x550 (SS400)
 4-PL 150x12x550 (SS400)
 2-PL 240x 9x310 (SS400)
 32-HTB M22x85 (F10T)
 12-HTB M22x70 (F10T)

実施設計図面

工事名	R名渡士 国道193号 海・小川 道路改良工事(4) (着手日指定型)		
路線名等	一般国道193号		
工事箇所	海部郡海陽町小川(第4分割)		
図面名	アンカー付壁式擁壁壁体詳細図(2)		
縮尺	1:100	図面番号	8 / 8
会社名			
事業者名	徳島県南部総合農政局(美波)		